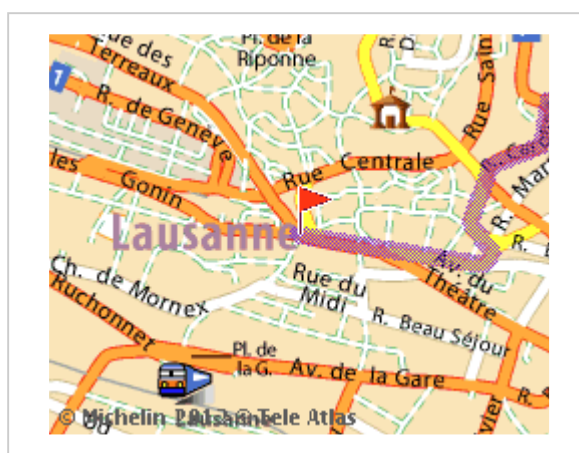




Rutenplan vom 01/05/2013

[Drucken](#)

	Abfahrt:	79618 Rheinfelden	Zeit: 02h13
	Ankunft:	Lausanne	Entfernung: 191 km
			Gesamtkosten: 51.06 EUR



Die Schweizer Autobahnvignette ist in der Kalkulation berücksichtigt
(Gebühr für ein Jahr).



Abfahrt: Rheinfelden, Stadtmitte



Verlassen Sie Rheinfelden


2.5 km 00h05



B34

Weiterfahren auf: **B34**


2.5 km 00h05

3  Nach rechts abbiegen : **A861** Richtung:

A861 **A861**


CH

3.5 km 00h06


4  Weiterfahren auf: **A3**

A3

3.5 km 00h06

 **Einreise in die Schweiz**
Einreise in die Schweiz

4 km 00h07

5  In der Nähe von **Rheinfelden**, Nach rechts abbiegen : **A3 / E60** Richtung:

A3 **E60** **A3**


E60

14

VERZWEIGUNG RHEINFELDEN

BERN
LUZERN
BASEL

6 km 00h08

6  Nach rechts abbiegen : **A2 / E25 / E35** Richtung:


A2 **E25** **E25** **E35** **A2**

9


AUGST


LUZERN
BERN
ARISDORF


11 km 00h11 Fahren Sie vorbei an **Liestal**


12 km 00h12  **Ebl Elektra Baselland**

12 km 00h12  **Cellovelo**

12 km 00h12  **Arisdorf**

26 km 00h21  **Belchen-Tunnel**

30 km 00h23  Gefährliche Gefällstrecke 0.8 km

32 km 00h24  Gefährliche Gefällstrecke 1 km

34 km 00h26

7

Nach rechts abbiegen : **A1 / E25** Richtung:

A1
E25

E25 **A1**

45

HÄRKINGEN

LAUSANNE
BERN
BIEL/BIENNE
OENSINGEN

79 km 00h53

**AUTO WILD AG SCH.**

79 km 00h53

**Auto Wild SchÖnbÜhl**

85 km 00h56

Weiterfahren nach rechts : **A1 / E25 / E27** Richtung:

E25 **E27** **A1**

GENÈVE
LAUSANNE
FRIBOURG
NEUCHÂTEL
BERN-NEUFELD

89 km 00h59


**Christian Leu**

89 km 00h59

**Gemeinde Uettlingen**

89 km 00h59

**Parkhaus Schulzentrum-Uettlingen****90 km 01h00**

8  Nach rechts abbiegen : **A12 / E27** Richtung:

A12

E27













E27

A12

34

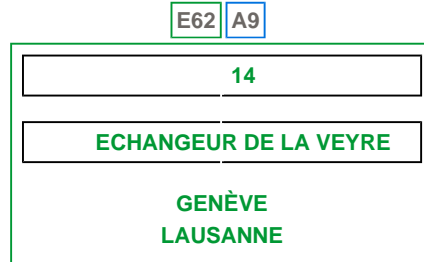
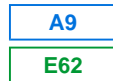
35

GD-ST-BERNARD
 VEVEY
 FRIBOURG
 BERN-BUMPLIZ
 BERN-FORSTHAUS
 INSELPITAL

90 km	01h00	 Kipferhaus-Kirchliches Gemeinschaftszentrum
90 km	01h00	 Gemeindeverwaltung
90 km	01h00	 Gasthof Zum Kreuz
90 km	01h00	 Restaurant Löwen
90 km	01h00	 Weiterfahren nach rechts : A12 / E27 Richtung: <div style="display: flex; align-items: center; margin-top: 5px;"> <div style="border: 1px solid green; padding: 2px 5px; margin-right: 5px;">E27</div> <div style="border: 1px solid blue; padding: 2px 5px; margin-left: 5px;">A12</div> </div> <div style="border: 1px solid green; padding: 10px; margin-top: 5px; width: fit-content;"> <p style="text-align: center; color: green;"> GD-ST-BERNARD VEVEY FRIBOURG BERN-BÜMPLIZ </p> </div>
91 km	01h01	 Mobility Solutions
117 km	01h17	 Rwe Route de Morat
117 km	01h17	 Rwe Route de Morat
117 km	01h17	Fahren Sie vorbei an Fribourg
120 km	01h19	 Jumbo Brico-Bâti-Centre / Baumarkt
125 km	01h22	 Rwe Route du Madelain
125 km	01h22	 Migros-Avry-Centre
133 km	01h27	 Viaduc de la Gruyère
143 km	01h33	 Bp Tankstelle Rossmann
143 km	01h33	 Migros-Bulle
143 km	01h33	 Stade de Football
164 km	01h45	 Gefährliche Gefällstrecke 4.5 km
168 km	01h48	



In der Nähe von **Lausanne**, Nach rechts abbiegen : **A9 / E62** Richtung:



177 km 01h53

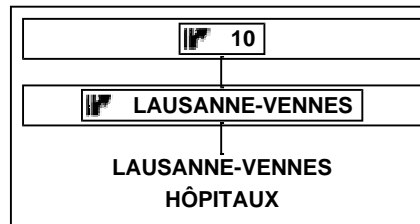
187 km 02h00



Tunnel du Flonzaley



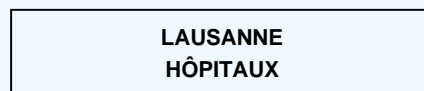
Nehmen Sie die Ausfahrt in Richtung:



187 km 02h00



Geradeaus Richtung:



187 km 02h00



Ab sofort , nach links abbiegen : **1 / Route de Berne** Richtung:



188 km 02h00



Ankommen in Lausanne

191 km 02h13



Ziel erreicht: Lausanne, Stadtmitte

[Drucken](#)

Denken Sie daran: einmal monatlich und vor jeder längeren Fahrt den Reifendruck prüfen!