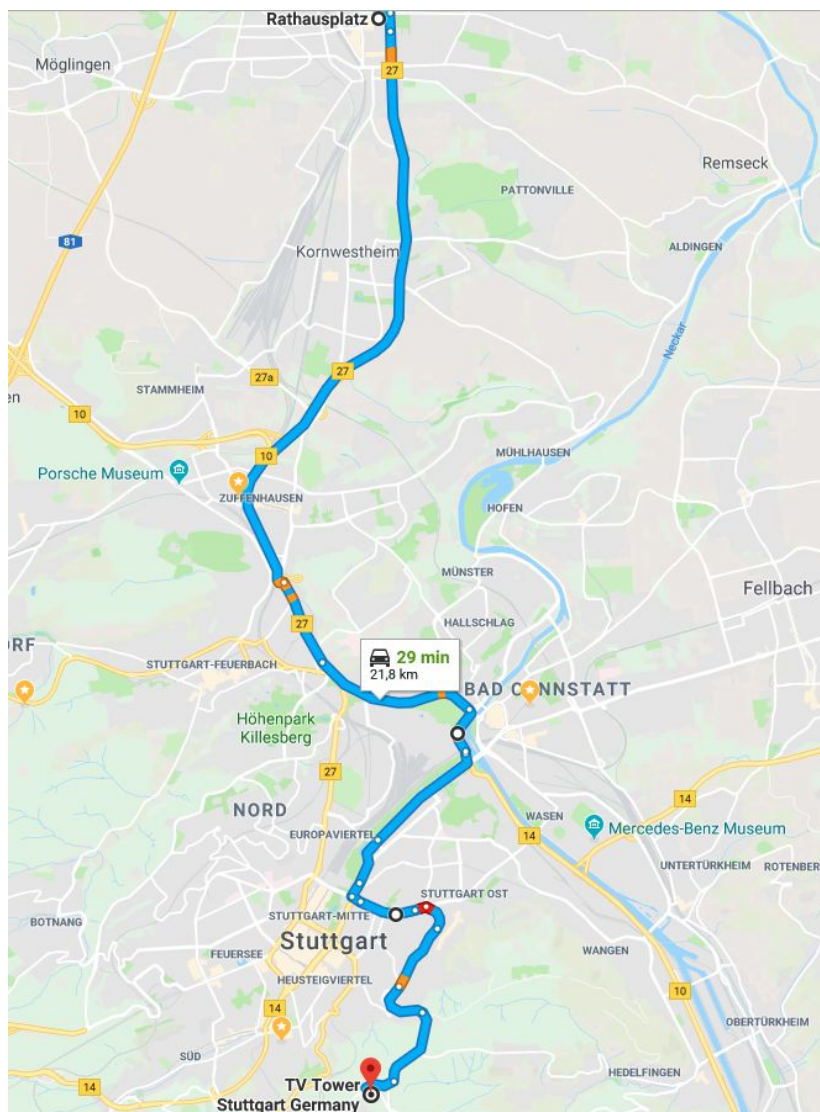


eMotionen NightRide - Streckenplanung

1. Wir werden einen Treffpunkt innerhalb Stuttgarts mit den Rollern haben. Da diese nur 45 km/h fahren dürfen ist für die lediglich das Stadtgebiet sinnvoll nutzbar.
2. 18:30 Uhr - Die Motorradfahrer treffen sich in Ludwigsburg am Rathausplatz zur Abfahrt.
3. 19:00 Uhr - Die Motorradfahrer fahren in Ludwigsburg los.
4. Auf dem Weg von Ludwigsburg nach Stuttgart werden die Roller beim Naturkundemuseum "abgeholt". Dort gibt es einen großen Parkplatz. Das Museum hat ab 18 Uhr geschlossen - es dürften dann nur noch wenige Besucher dort sein.
5. Etwa 19:45 Uhr weiterfahrt zum Fernsehturm.
6. Unterwegs kommen wir an der Feinstaub-Moos-Wand und am Neckartor vorbei.
7. Treffen am Fernsehturm (Besuch bzw Foto-Opportunity)
8. Ausklingen bei Essen & Trinken.

Die Gesamtstrecke

<https://goo.gl/maps/XK5TrftcKeF2>



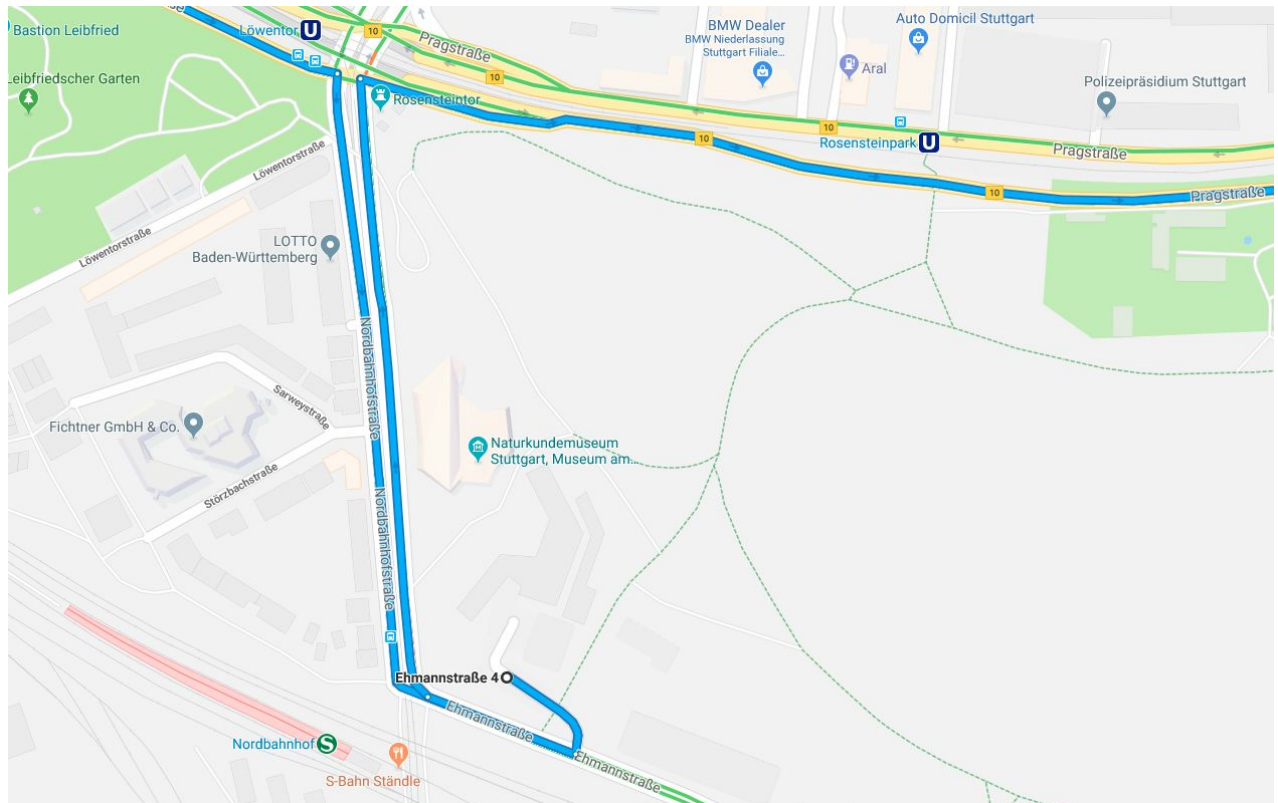
Hier ein paar Infos zur Strecke:

- Start am Rathausplatz:
- B27 (80 km/h)
- B10 (80, 60, 50 km/h)
- Treffen der Roller am Naturkundemuseum
- Abfahrt vom Naturkundemuseum Richtung Wilhelma via B10
- B14 (50 km/h)
- Neckartor & Feinstaub-Mooswand
- B14 (ggf. 30 km/h empfohlen)
- B27 (Richtung Tübingen)
- Wagenburgtunnel
- Ziel am Fernsehturm

Strecke: Treffpunkt mit Rollern

Der Stella-Sharing Bereich ("Zuhause" Gebiet) geht bis Bad Cannstatt bzw zum Pragsattel. Verkehrstechnisch günstig gelegen ist das Naturkundemuseum. Dort gibt es auch einen Parkplatz den man nutzen kann um sich zu treffen.

Meines Wissens ist der Parkplatz unbeschränkt - muss aber nochmal verifiziert werden.



70191 Stuttgart, Ehmannstraße - Kreuzung - Nordbahnhofstraße

Hinweise:

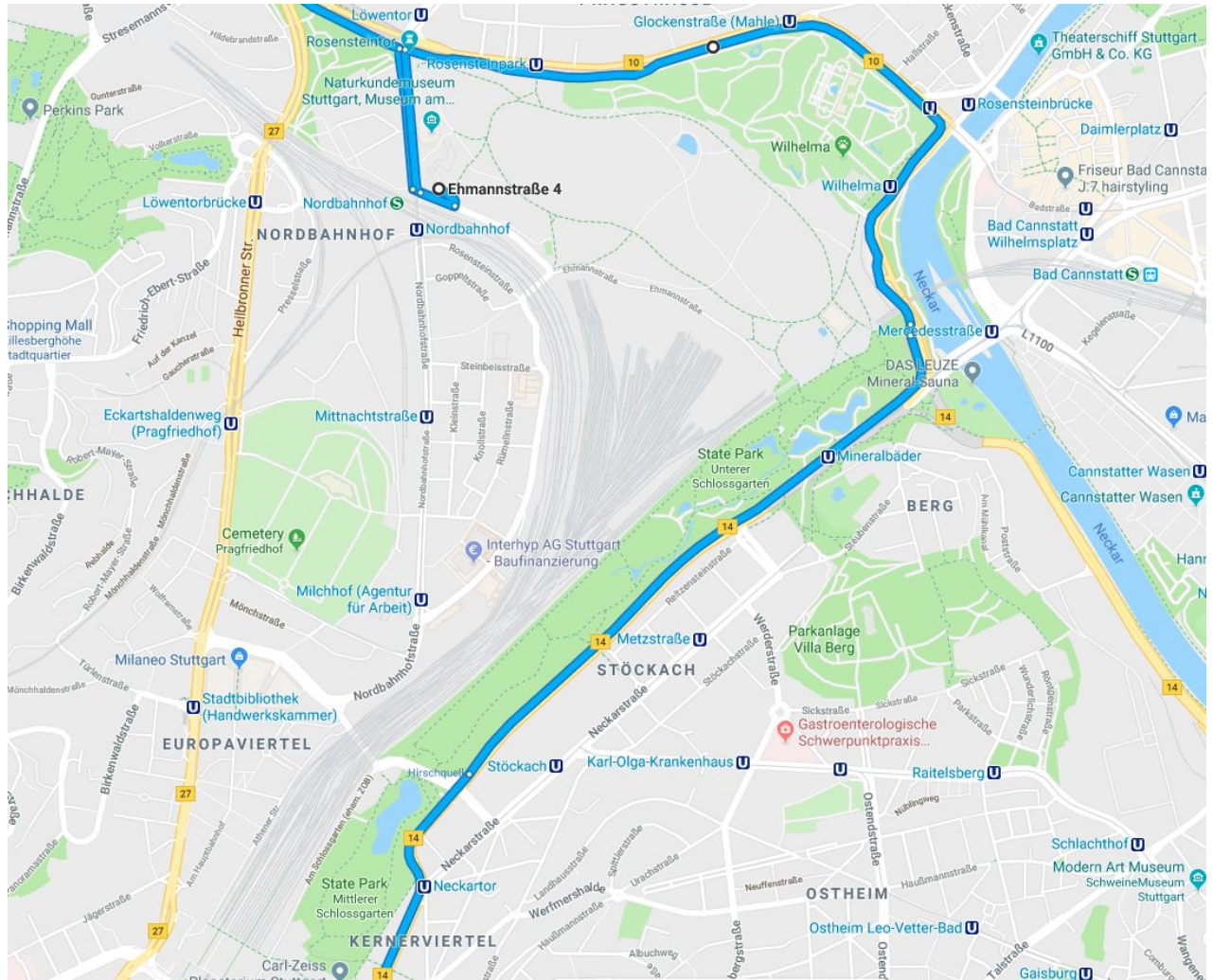
- Einfahrt zum Parkplatz "Naturkundemuseum" von Süden (Ehmannstraße).
- Weiterfahrt wieder nach Norden und über die B10. Das ist nötig um am Neckartor vorbeizufahren.

Eine Alternativroute (Richtung Süden) wäre durch das Industriegebiet (UfA Palast, Milaneo, HBf) - diese führt aber nicht am Neckartor und an der Feinstaub-Moos-Wand vorbei.

Naturkundemuseum - Detailansicht



Strecke: B10 - Wilhelma - B14 - Moos-Wand - Neckartor



Hinweise:

- Typische Stau-Strecke. Hier können wir schön dicht zusammen fahren. Auch sollten die Roller keine Probleme haben mitzuhalten.
- Blitzen! Auf der B14 stadteinwärts gibt es einige Blitzer und hier ist 50 km/h.
- Baustellen! Es kann unübersichtlich sein - am besten immer rechts halten!
- Ich gehe davon aus, dass wir hier u.U. wegen Ampeln auseinandergerissen werden.
- **Roller müssen nach dem Tunnel links abbiegen (Villa Str.) und dann 1km auf der Neckarstraße parallel zur B14 fahren.** Ab dem Neckartor stoßen sie wieder zu den Motorradfahrern. Grund ist dass auf dieser Strecke das Schild für "Kraftfahrtstraße" noch nicht abmontiert wurde. (Ich prüfe das aber nochmal bei einer Vor-Ort-Befahrung)

Strecke: Staatsgalerie - Wagenburgtunnel - Fernsehturm

Vom Neckartor kommend geht es vor der Staatsgalerie links ab in den Wagenburgtunnel. Nach dem Wagenburgtunnel führt eine Steigungsstrecke bis zum Fernsehturm. Das ist auch eine schöne Panoramastrecke (Pischekstraße) bei der man rechts einen Überblick auf den Stuttgarter Kessel hat.

